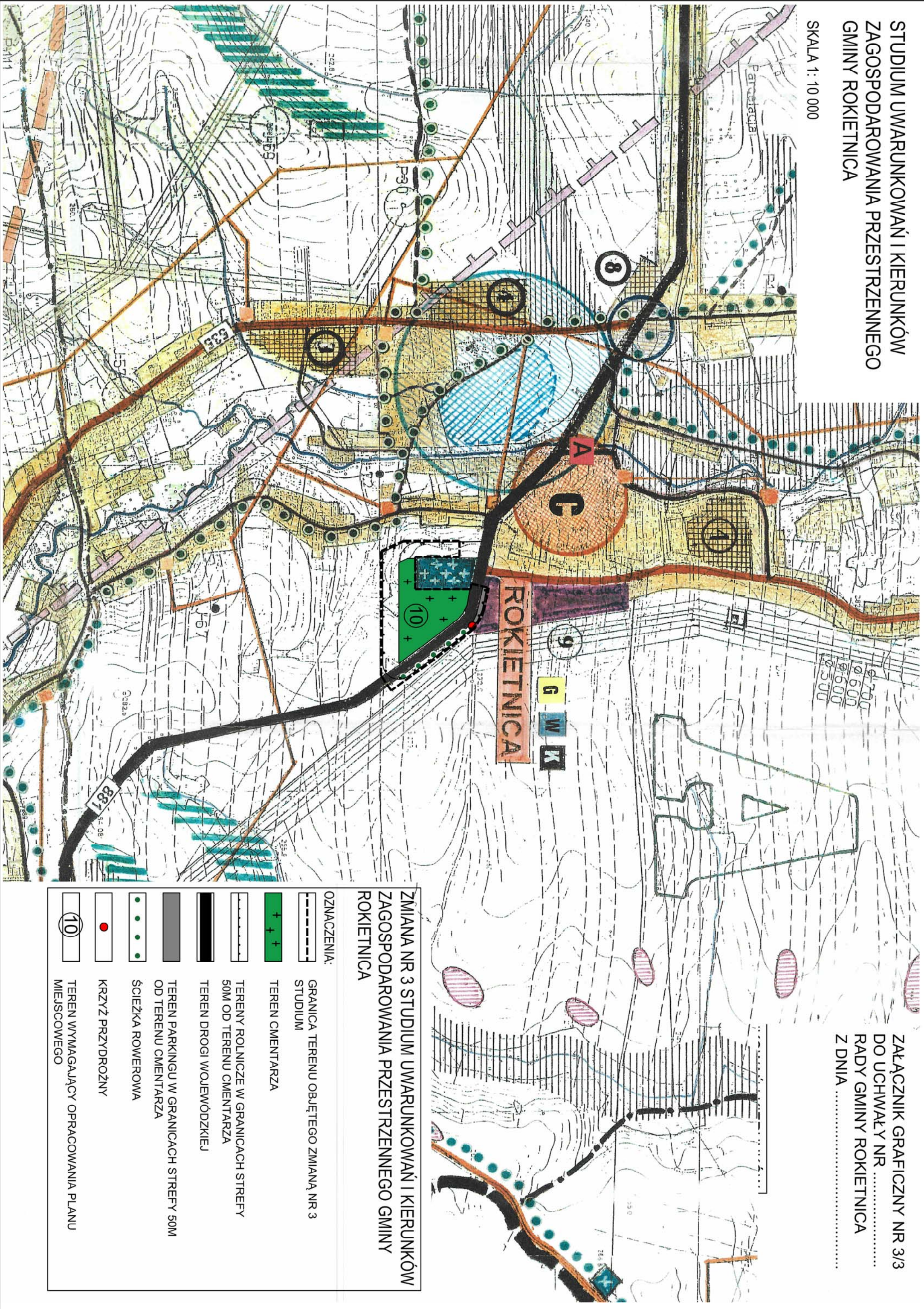


STUDIUM UWARUNKOWAŃ I KIERUNKÓW
ZAGOSPODAROWANIA PRZESTRZENNEGO
GMINY ROKIETNICA









SKALA 1 : 10 000



ZAŁĄCZNIK GRAFICZNY NR 3/3
DO UCHWAŁY NR
RADY GMINY ROKIETNICA
Z DNIA

ZMIANA NR 3 STUDIUM UWARUNKOWAŃ I KIERUNKÓW
ZAGOSPODAROWANIA PRZESTRZENNEGO GMINY
ROKIETNICA

OZNACZENIA:

-  GRANICA TERENU OBJĘTEGO ZMIANĄ NR 3 STUDIUM
-  TEREN CEMENTARZA
-  TERENY ROLNICZE W GRANICACH STREFY 50M OD TERENU CEMENTARZA
-  TEREN DROGI WOJEWÓDZKIEJ
-  TEREN PARKINGU W GRANICACH STREFY 50M OD TERENU CEMENTARZA
-  ŚCIEŻKA ROWEROWA
-  KRZYŻ PRZYDROŻNY
-  TEREN WYMAGAJĄCY OPRACOWANIA PLANU MIEJSCOWEGO